



**КОМИТЕТ ИМУЩЕСТВЕННЫХ ОТНОШЕНИЙ
АДМИНИСТРАЦИИ ПЕРМСКОГО МУНИЦИПАЛЬНОГО ОКРУГА**

РЕШЕНИЕ

о размещении объектов № 539

Пермский край
Пермский округ

13.03.2023

Комитет имущественных отношений администрации Пермского муниципального округа разрешает Акционерному обществу «Газпром газораспределение Пермь» (ИНН 5902183841, ОГРН 1025900512670, почтовый адрес: 614000, г. Пермь, ул. Петропавловская, 43)

размещение объекта «Газопровод давлением до 1.2 Мпа, для размещения которого не требуется разрешения на строительство»

на землях государственная собственность на которые не разграничена

на срок 1 год с 13.03.2023г. по 12.03.2024г.

Местоположение: Пермский край, Пермский м.о, д. Кондратово, ул. Шоссейная, к дому 1д

Приложение: схема предполагаемых к использованию земель или части земельного участка.

Особые условия использования:

- 1) При установке газопровода учесть параметры ширины проезда улично-дорожной сети, во избежание сужения полосы отвода дороги.
- 2) При условии получения разрешения на производство земляных работ.

Председатель комитета
имущественных отношений администрации
Пермского муниципального округа

(подпись, печать)



Д.В. Ракицкий

Схема предполагаемых к использованию земель или части земельного участка

Объект: Газопровод давлением до 1,2 Мпа, для размещения которого не требуется разрешения на строительство

Местоположение: расположенных по адресу: Пермский край, Пермский м.о, д. Кондратово, ул. Шоссейная, к дому 1д

Каталог координат, м

Площадь земель или части земельного участка, кв.м.: 1266






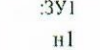

Категория земель: земли населенных пунктов

Вид разрешенного использования: -

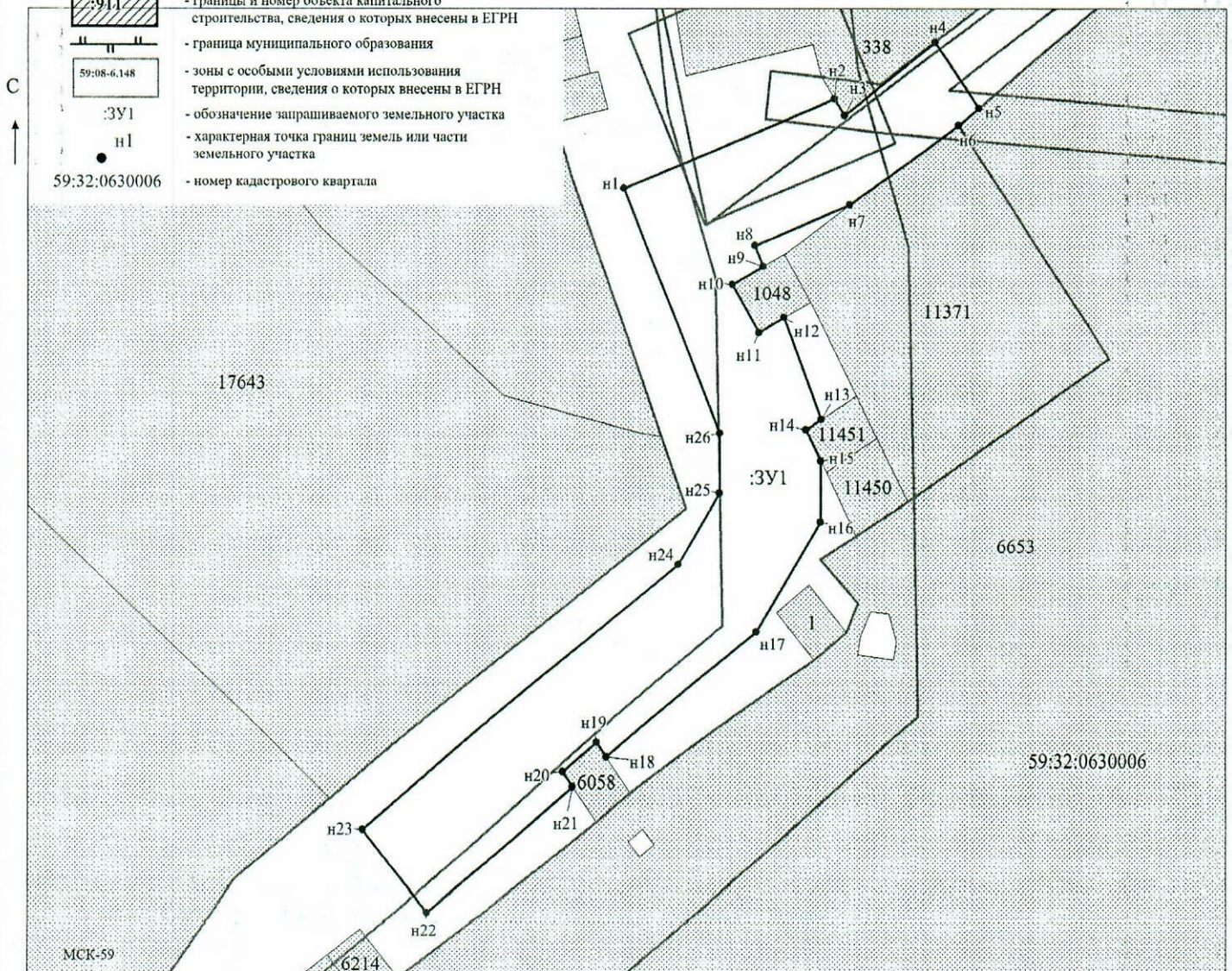
Описание границ смежных землепользователей:


- От точки н1 до точки н2 - земли общего пользования
- От точки н2 до точки н4 - земельный участок с кадастровым номером 59:32:3410015:338
- От точки н4 до точки н5 - земли общего пользования
- От точки н5 до точки н6 - земельный участок с кадастровым номером 59:32:0630006:6653
- От точки н6 до точки н7 - земельный участок с кадастровым номером 59:32:0630006:11371
- От точки н7 до точки н9 - земли общего пользования
- От точки н9 до точки н12 - земельный участок с кадастровым номером 59:32:0630006:1048
- От точки н12 до точки н13 - земли общего пользования
- От точки н13 до точки н15 - земельный участок с кадастровым номером 59:32:0630006:11451
- От точки н15 до точки н18 - земли общего пользования
- От точки н18 до точки н21 - земельный участок с кадастровым номером 59:32:0630006:6058
- От точки н21 до точки н1 - земли общего пользования

Условные обозначения:

-  - предполагаемый участок земель, на которых планируется размещение объекта
-  - границы и номер земельного участка, сведения о которых внесены в ЕГРН
-  - границы и номер объекта капитального строительства, сведения о которых внесены в ЕГРН
-  - граница муниципального образования
-  - зоны с особыми условиями использования территории, сведения о которых внесены в ЕГРН
-  - обозначение запрашиваемого земельного участка
-  - характеристическая точка границ земель или части земельного участка
- 59:32:0630006 - номер кадастрового квартала

№ точки границы	X	Y
н1	515012.84	2223812.10
н2	515022.34	2223834.96
н3	515020.61	2223836.03
н4	515028.21	2223845.83
н5	515021.39	2223850.56
н6	515019.59	2223848.38
н7	515011.07	2223836.63
н8	515006.84	2223826.38
н9	515004.61	2223827.28
н10	515002.67	2223823.94
н11	514997.50	2223826.80
н12	514999.08	2223829.51
н13	514988.45	2223833.55
н14	514987.39	2223831.89
н15	514984.16	2223833.51
н16	514977.77	2223833.46
н17	514965.94	2223826.53
н18	514952.64	2223810.20
н19	514954.10	2223809.15
н20	514951.14	2223805.45
н21	514949.65	2223806.52
н22	514936.79	2223790.73
н23	514945.32	2223783.79
н24	514973.22	2223818.04
н25	514980.79	2223822.48
н26	514987.04	2223822.52
н1	515012.84	2223812.10



Заявитель:  / Офишкина И.В.
 МП (подпись, расшифровка подписи)
 (для юридических лиц и индивидуальных предпринимателей)

Масштаб 1:500